

Conception ACTUAL - +33 (0)3 25 71 20 20
 REPRODUCTION INTERDITE SAUF AUTORISATION - 02/16
 ACTUAL <http://www.actual.tm.fr> - actual@actual.tm.fr 14432



0 km 10

ACTUAL Cartographie ACTUAL - +33 (0)3 25 71 20 20
REPRODUCTION INTERDITE SAUF AUTORISATION - 02/16
<http://www.actual.tm.fr> - actual@actual.tm.fr T4432

Legende zu dieser Karte

Strecken


 Stecke (in dieser Broschüre beschrieben)

 Ausgangspunkt Radwanderstrecke

 Befahrbare Strecke

 Strecke in Planung


 Ausgangspunkt Radrundstrecke

 Markanter Höhenunterschied

Beläge

 Asphaltierte Voie Verte

 Voie Verte mit Asphaltsplittbelag ()

 Grüne Trassen grobes Gelände :
Erd-, Gras- oder Steinbeschichtung


 Radwanderweg (gekennzeichnet,
gesichert und verkehrssarm)

Zeichenerklärung

 Eisenbahnlinie des Regionalverkehrs (TER) - Bahnhof

 Schnellzuglinie (TGV) und TGV-Bahnhof

 Pendelverkehr (nur im Sommer)

 Fluss und Schiffbarer Kanal

 Weinanbaugebiet

 Badestellen in der Natur

 Fremdenverkehrsbüro/-verein

 Hauptsehenswürdigkeiten in Burgund

 Klassifizierte Stätte „Grands Sites de France“

 UNESCO Welterbestätte

 Stadt mit reicher Historie und Kunst

 Schöne Aussicht

 Schloss oder Burg

 Religiöses Erbe (Kirche, Abtei...)

 Archäologisches Erbe

 Naturerbe (Naturschutzgebiet, Themenweg, Landschaft...)

 Höhle

 Museum (Museum, Freilicht-/Heimatmuseum,
Interpretationszentrum...)