

Conception ACTUAL - +33 (0)3 25 71 20 20
 REPRODUCTION INTERDITE SAUF AUTORISATION - 01/16
 http://www.actual.tm.fr - actual@actual.tm.fr



0 km 10

ACTUAL Cartographie ACTUAL - +33 (0)3 25 71 20 20
REPRODUCTION INTERDITE SAUF AUTORISATION - 02/16
<http://www.actual.tm.fr> - actual@actual.tm.fr T4432

Uitleg van deze kaart


De routes

 Route (*beschreven in deze brochure*)

 Belangrijke plek op de route

 Parcours in gebruik

 Geplande route

 Vertrekpunt van een fietsroute


 Aanzienlijk hoogteverschil

Het wegdek

 Verharde Voie Verte

 Groen fietspad met grint ()


 Voies Vertes cross-country :
op zand-, gras-, of steen paden


 Fietsroute (*bewegwijzerde, beveiligde routes met weinig verkeer*)

Legenda

 Spoorlijn met regionale verbindingen (TER) - station

 TGV-spoorlijn en TGV-station


 Toeristenbus (*alleen 's zomers*)

 Rivier en bevaarbaar kanaal

 Wijngaard

 Zwemmen in de natuur

 Office de Tourisme (VVV's)

 Belangrijke plaatsen in Bourgondië

 Bezienswaardigheid met keurmerk of uitgeroepen tot 'Grands Sites de France'

 Werelderfgoed van UNESCO

 Stad van Kunst en Historie


 Bijzonder uitzichtpunt


 Kasteel en burcht

 Religieus erfgoed (*kerk, abdij...*)

 Archeologisch erfgoed

 Natuurlijk erfgoed (*reservaat, natuurpad, landschap...*)

 Grot

 Museum (*museum, regionaal bezoekerscentrum, informatiecentrum...*)